




征地调查信息确认表

建设项目名称		隆阳区 2018 年第十八批城镇建设用地		
拟征地村组		辛街乡盛家村委会集体、第二、三、四村民小组		
拟征收土地情况				
地类		面积（公顷）		
农用地	耕地	水田	1.2603	
		旱地	0.1579	
		水浇地	0	
	其中：基本农田		0	
	园地		0.3649	
	林地		0.2713	
	其他农用地		0.1929	
建设用地		0.0332		
未利用地		0		
总面积		2.2805		
地上附着物调查情况		已调查登记。		
村委会主任、村民小组 确认		 董亮 徐洪英 2018年7月4日		
村（居）委会确认		 2018年7月4日		

征地调查信息确认表

建设项目名称		隆阳区 2018 年第十八批城镇建设用地	
拟征地村组		辛街乡阿今村委会集体	
拟征收土地情况			
地类		面积 (公顷)	
农用地	耕地	水田	0.9072
		旱地	0
		水浇地	0
	其中：基本农田		0
	园地		0.0586
	林地		0
	其他农用地		0.3657
	建设用地		0
未利用地		0	
总面积		1.3315	
地上附着物调查情况		已调查登记。	
村民小组确认		<div style="display: flex; justify-content: space-between; align-items: center;"> <div style="text-align: center;">  杨国昌 </div> <div style="text-align: right;"> 2018 年 7 月 4 日 </div> </div>	
村(居)委会确认		<div style="display: flex; justify-content: space-between; align-items: center;"> <div style="text-align: center;"> 情况属实  杨国昌 </div> <div style="text-align: right;">  辛街乡阿今村民委员会 2018 年 7 月 4 日 </div> </div>	

征地调查信息确认表

建设项目名称	隆阳区 2018 年第十八批城镇建设用地		
拟征地村组	辛街乡陶孔村委会霍家第一、二、三村民小组		
拟征收土地情况			
地类		面积（公顷）	
农用地	耕地	水田	13.5493
		旱地	12.3434
		水浇地	0
	其中：基本农田		0
	园地		5.2523
	林地		8.7037
	其他农用地		4.7092
	建设用地		0.322
未利用地		0.6843	
总面积		45.5642	
地上附着物调查情况		已调查登记。	
村民小组确认	<div style="display: flex; justify-content: space-between;"> <div style="text-align: center;"> <p>霍叔祥 霍继学</p> <p>霍正洪</p> </div> <div style="text-align: right;"> <p>2018 年 7 月 4 日</p> </div> </div>		
村（居）委会确认	<div style="display: flex; justify-content: space-between;"> <div style="text-align: center;"> <p>特 许 委 员 会</p>  </div> <div style="text-align: right;"> <p>2018 年 7 月 4 日</p> </div> </div>		